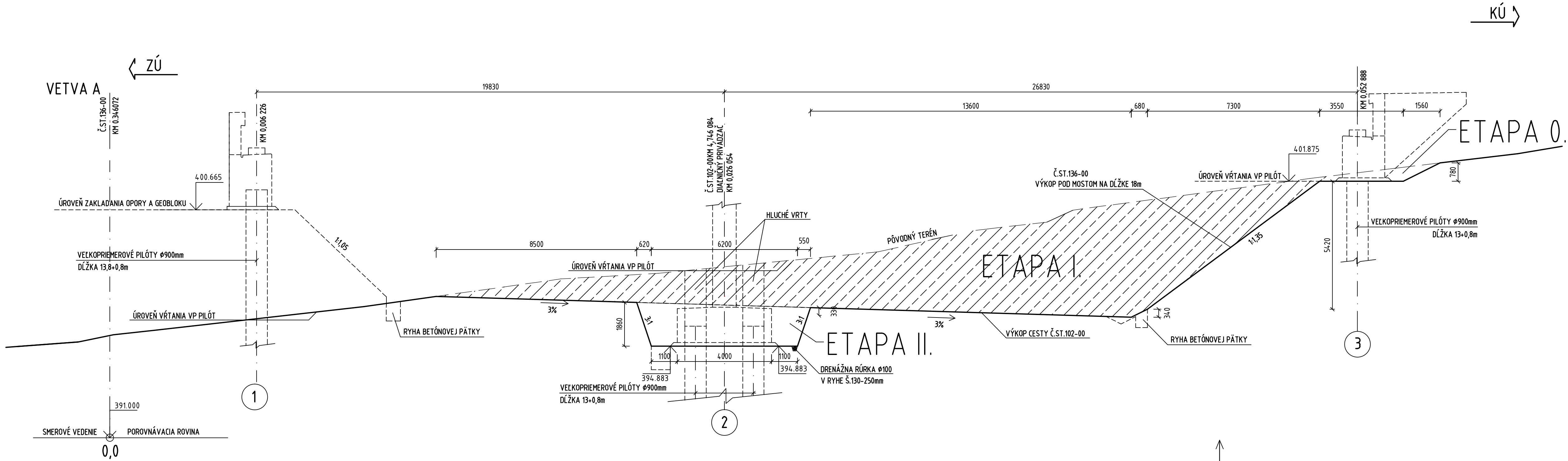
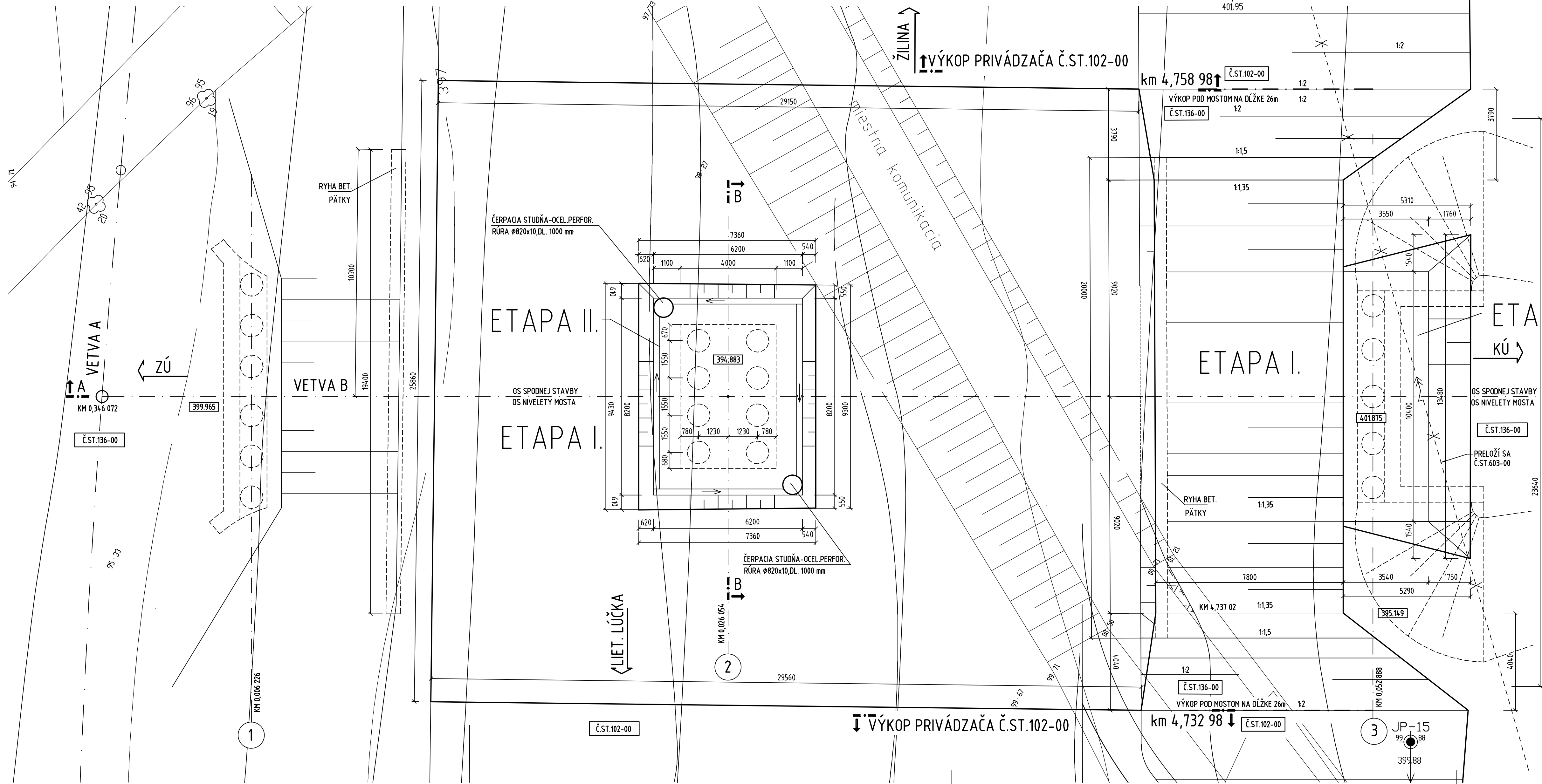


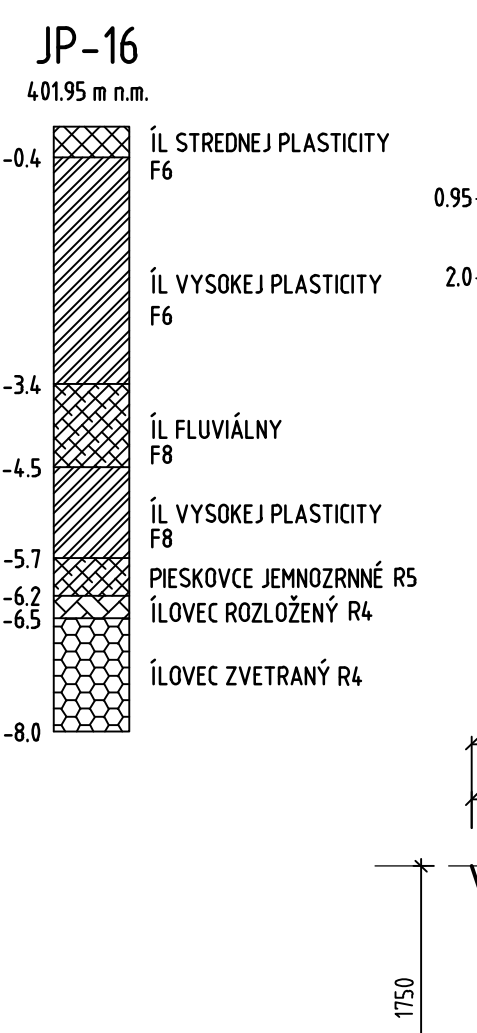
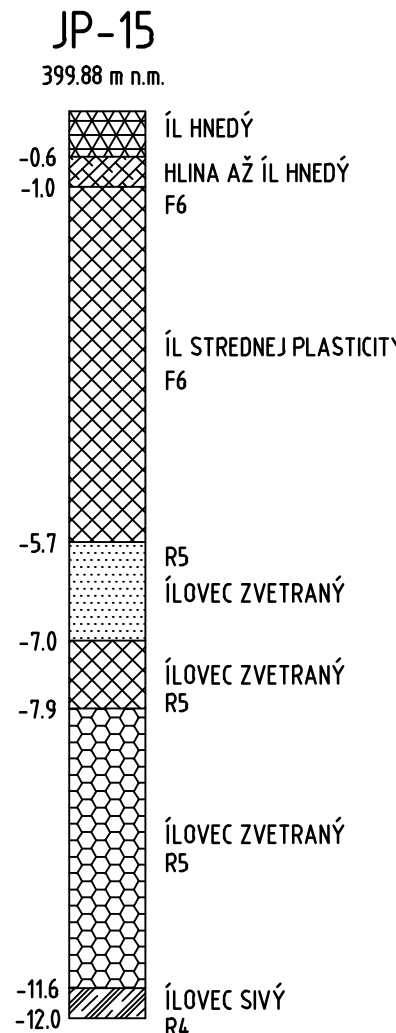
POZDĹŽNÝ REZ A-A 1:100  
V OSI SPOJNEJ STAVBY



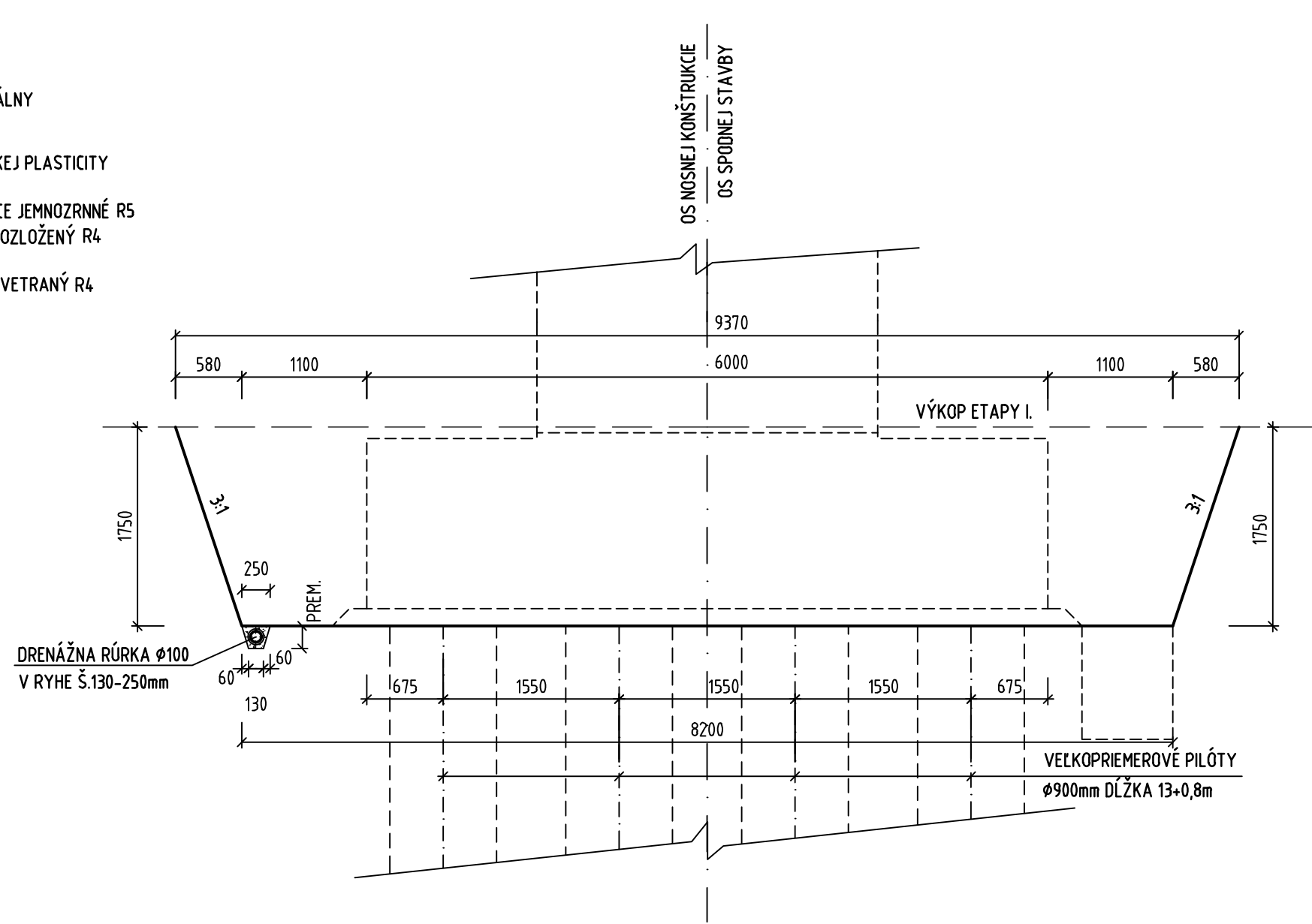
PŮDORYS 1:100



KÚ



REZ B-B 1:50



OBJEDNÁVATEĽ



NÁRODNÁ DIAĽNIČNÁ SPOLOČNOSŤ

POZNÁMKY :

- PRED ZAČATÍM STAVEBNÝCH PRÁČ JE POTREBNÉ VYTYČIŤ A PRELOŽIŤ INŽINIERSKU SIETU
- PO OBVODE STAVEBNEJ JAMY PODPERY Č.2 JE NAVRHNUTÁ ODVOĽNOVACIA RYHA HLBKÝ 130-250MM, V KTOREJ JE V SPÁDE 3% VEDENÁ DRENÁŽNA RÚRKA Ø100 K OCEĽOVÝM PERFOROVANÝM ČERPACÍM STUDIAM

ETAPA 0:

- PILÓTY PRI OPORE Č.1 A PRI PODPERE Č.2 BUDÚ VRTANÉ Z ÚROVNE TERÉNU, TERÉN BUDE V MIESTE VYROVNANÝ
- PILÓTY PRI OPORE Č.1 BUDÚ DOBETŇOVANÉ PO ÚROVŇ ZAKLADANIA GEOBLOKU
- PRED ZREALIZOVANÍM TEĽESA NÁSPYU
- PILÓTY PRI OPORE Č.3 JE MOŽNÉ ZREALIZOVAŤ Z ČIASTOČNÉHO VÝKOPU

ETAPA I:

- V ÚSEKU KM 4,732 98 AŽ KM 4,758 98 BUDE VÝKOP PRIVÁDZAČA Č. ST.102-00 REALIZOVANÝ V RÁMKU ZAKLADANIA MOSTA Č. ST.210-00
- V ÚSEKU KM 4,737 02 AŽ KM 4,755 19 BUDE VÝKOP REALIZOVANÝ V SKLONE 1:35
- VÝKOP JE REALIZOVANÝ TAK, ABY NÁSPYVÉ KUŽELE ZA OPOROU Č.3 BOLI NA PŮVODNOM TERÉNE A NEPRESPÁVALI HO A ABY OPORA NEBOLA PODKOPANÁ

ETAPA II:

- VÝKOP PODPERY Č.2 JE REALIZOVANÝ V SPÁDE 3%

DOKUMENTÁCIA NA STAVEBNÉ POVOLENIE  
210-00

ZÁKAZKA		DIAĽNIČNÝ PRIVÁDZAČ LIETAVSKÁ LÚČKA - ŽILINA		GC GEOCONSULT	
ČASŤ STAVBY		210-00 MOST NA POĽNEJ CESTE NAD PRIVÁDZAČOM V KM 4,745		MILETČOVA 21, P.O. BOX 34, 820 05 BRATISLAVA 25 TEL.: 02/5951 4703, FAX.: 02/5951 4798	
PRÍLOHA		VÝKRES ZAKLADANIA		STUPEN DSP	
OBJEDNÁVATEĽ		NÁRODNÁ DIAĽNIČNÁ SPOLOČNOSŤ, a.s.		ČÍSLO ZÁKAZKY 1347/1214	
HLAVNÝ INŽ. PROJ.		Ing. Marek Golab		TECH. KONTROLA Ing. Ladislav BAČA, CSc.	
ZODP. PROJ.		Ing. Miriam Kočúchová		VED. ÚSEKU Ing. Peter ŽIAK	
VYPRACOVAL		Ing. Miriam Kočúchová		DATUM 05.2014	
				FORMÁT 10A4	
				MIERKA 1:100, 1:50	
				KATASTRÁLNE ÚZEMIE BYČICA	
				VÝŠKOVÝ SYSTÉM Bpv	
				ČÍSLO PRÍLOHY 4.1	
				SÚPRAVA	